



1 KM

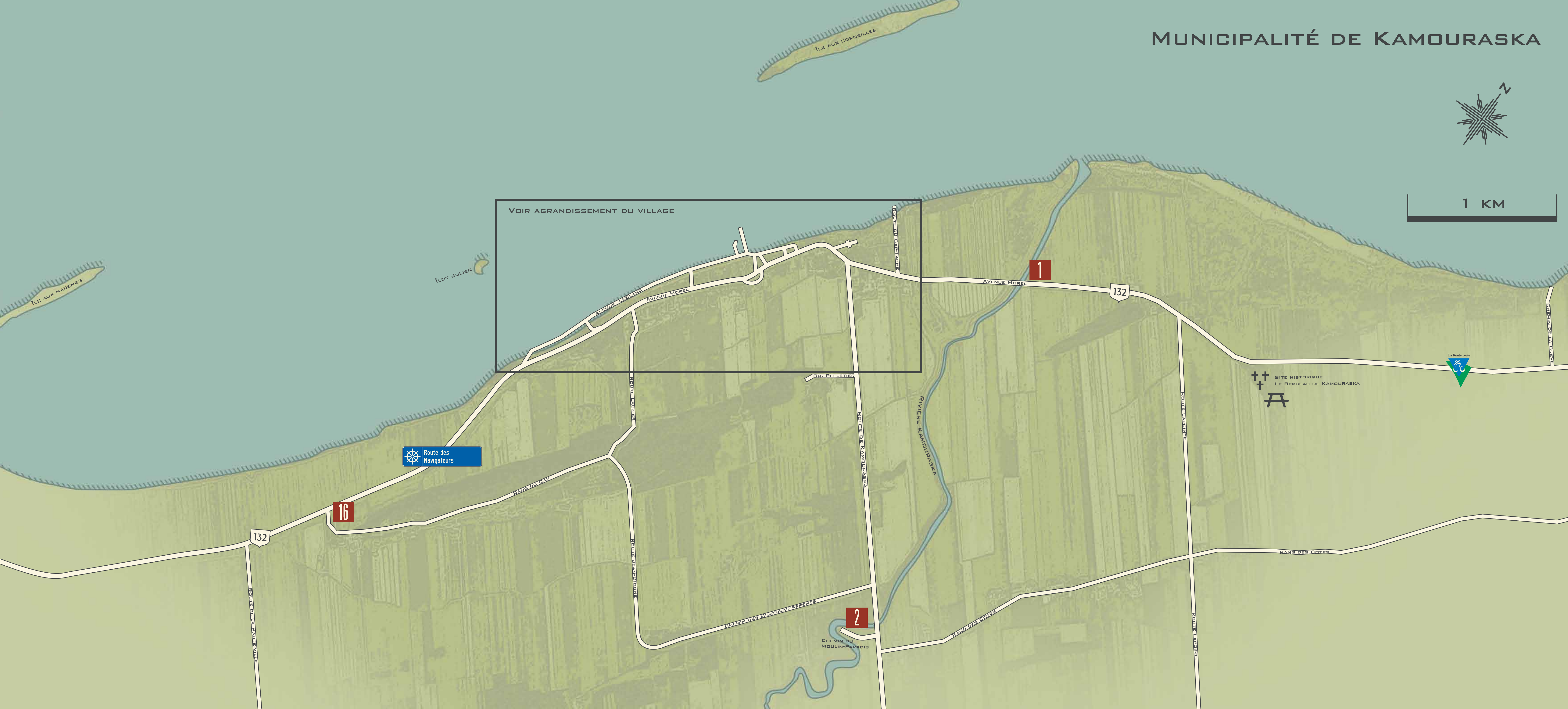
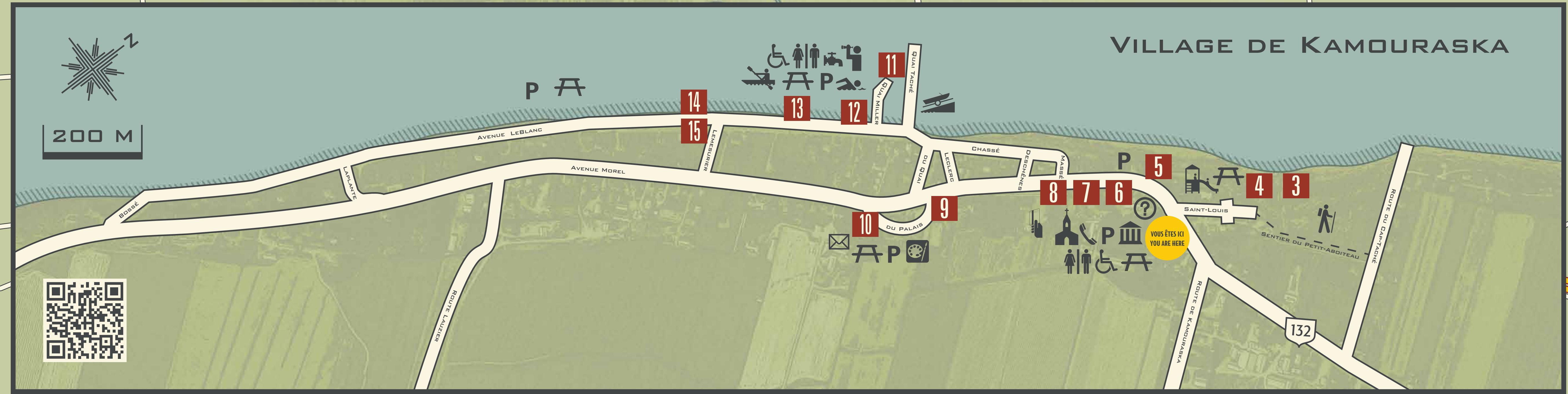
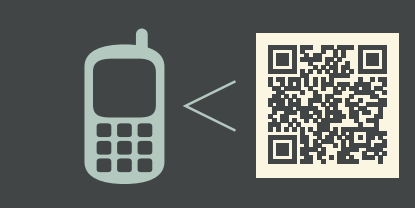


Photo : Maison Gagnaire-Michard au 65, avenue Morel / Auteur inconnu, Collection Magdeleine Michard Bossé / Coloration : Miguel Forest

DÉCOUVREZ KAMOURASKA AUTREMENT

Nous vous invitons à parcourir les rues de Kamouraska, un des plus beaux villages du Québec, à la découverte d'un riche patrimoine bâti et historique. Seize panneaux d'interprétation forment ce circuit du patrimoine de Kamouraska. Vous y trouverez l'histoire des gens qui y ont vécu mais également celle de son environnement, autant naturel que bâti. Explorez ainsi la richesse et la beauté d'un milieu naturel exceptionnel baigné par le fleuve Saint-Laurent et à l'ombre des montagnes de Charlevoix. Plongez dans la vie des gens qui ont marqué l'histoire de Kamouraska. Bonne visite.



- | | | | |
|---|---|----|---|
| 1 | Domaine seigneurial
SEIGNIORIAL DOMAIN | 9 | Ancien palais de justice
OLD COURTHOUSE |
| 2 | Rivière Kamouraska
KAMOURASKA RIVER | 10 | Patrimoine bâti
ARCHITECTURAL HERITAGE |
| 3 | Marais et aboiteau
SALT MARSH AND ABOITEAU | 11 | Quais
WHARVES |
| 4 | Pêche
FISHING | 12 | Navigation et cabotage
COASTAL TRADE AND SHIPPING |
| 5 | Presbytère
PRESBYTERY | 13 | Îles, marées et panorama
ISLANDS, TIDES & PANORAMA |
| 6 | Ancien couvent
OLD CONVENT | 14 | Faune, flore et géologie
FLORA, FAUNA & GEOLOGY |
| 7 | Église
CHURCH | 15 | Villégiature
RESORT TOWN |
| 8 | René Chaloult | 16 | Agriculture |