














Contraintes anthropiques

-  Prise d'eau potable alimentant plus de 20 personnes
-  Dépotoir désaffecté
-  Station d'épuration (étangs aérés)
-  Ligne souterraine en fibre optique
-  Aboiteau
-  Isophone 55 dBA LEQ, 24 h
-  Aire de protection de la route 132

Réseau routier

-  Autoroute
-  Route nationale et régionale
-  Route locale
-  Chemin de fer

Limites

-  Municipalité

Hydrographie

-  Plan d'eau
-  Cours d'eau

Système de référence géodésique :
NAD 83

Projection cartographique:
Mercator Transverse Modifiée, fuseau 7

Sources :

- MRC de Kamouraska - Géomatique.
- MRC de Kamouraska - SADR (2016).
- Information géographique de base provenant du gouvernement du Québec. © Gouvernement du Québec.

Réalisé par :

Le service de l'aménagement et
de la mise en valeur du territoire,
MRC de Kamouraska

Avril 2025

