







## Zones de prohibition et d'autorisation de nouvelles carrières

 Zone où les nouvelles carrières sont prohibées


### Réseau routier

-  Autoroute
-  Route nationale et régionale
-  Route locale
-  Chemin de fer

### Limites

-  Municipalité
-  Périmètre urbain

### Hydrographie

-  Plan d'eau
-  Cours d'eau

### Système de référence géodésique :

NAD 83

### Projection cartographique:

Mercator Transverse Modifiée, fuseau 7

### Sources :

- MRC de Kamouraska - Géomatique.
- MRC de Kamouraska - SADR (2016).
- Information géographique de base provenant du gouvernement du Québec. © Gouvernement du Québec.

### Réalisé par :

Le service de l'aménagement et de la mise en valeur du territoire, MRC de Kamouraska

Février 2025

