



## Territoires d'intérêt

 Corridor panoramique

### Sites d'intérêt écologique

 Fleuve Saint-Laurent

 Île de l'estuaire

 Estran de la baie de Kamouraska

 Colonie d'oiseaux

 Héronnière

 Site de nidification du faucon pèlerin





 Frayère à éperlans de la Kamouraska

### Éléments patrimoniaux

 Site patrimonial

 Aire patrimoniale du village de Kamouraska



### Réseau routier

 Autoroute  
 Route nationale et régionale  
 Route locale  
 Chemin de fer

### Limites

 Municipalité

### Hydrographie

 Plan d'eau  
 Cours d'eau

**Système de référence géodésique :**  
NAD 83

**Projection cartographique :**  
Mercator Transverse Modifiée, fuseau 7

### Sources :

- MRC de Kamouraska - Géomatique.
- MRC de Kamouraska - SADR (2016).
- Information géographique de base provenant du gouvernement du Québec. © Gouvernement du Québec.

**Réalisé par :**  
Le service de l'aménagement et de la mise en valeur du territoire, MRC de Kamouraska

Février 2025

